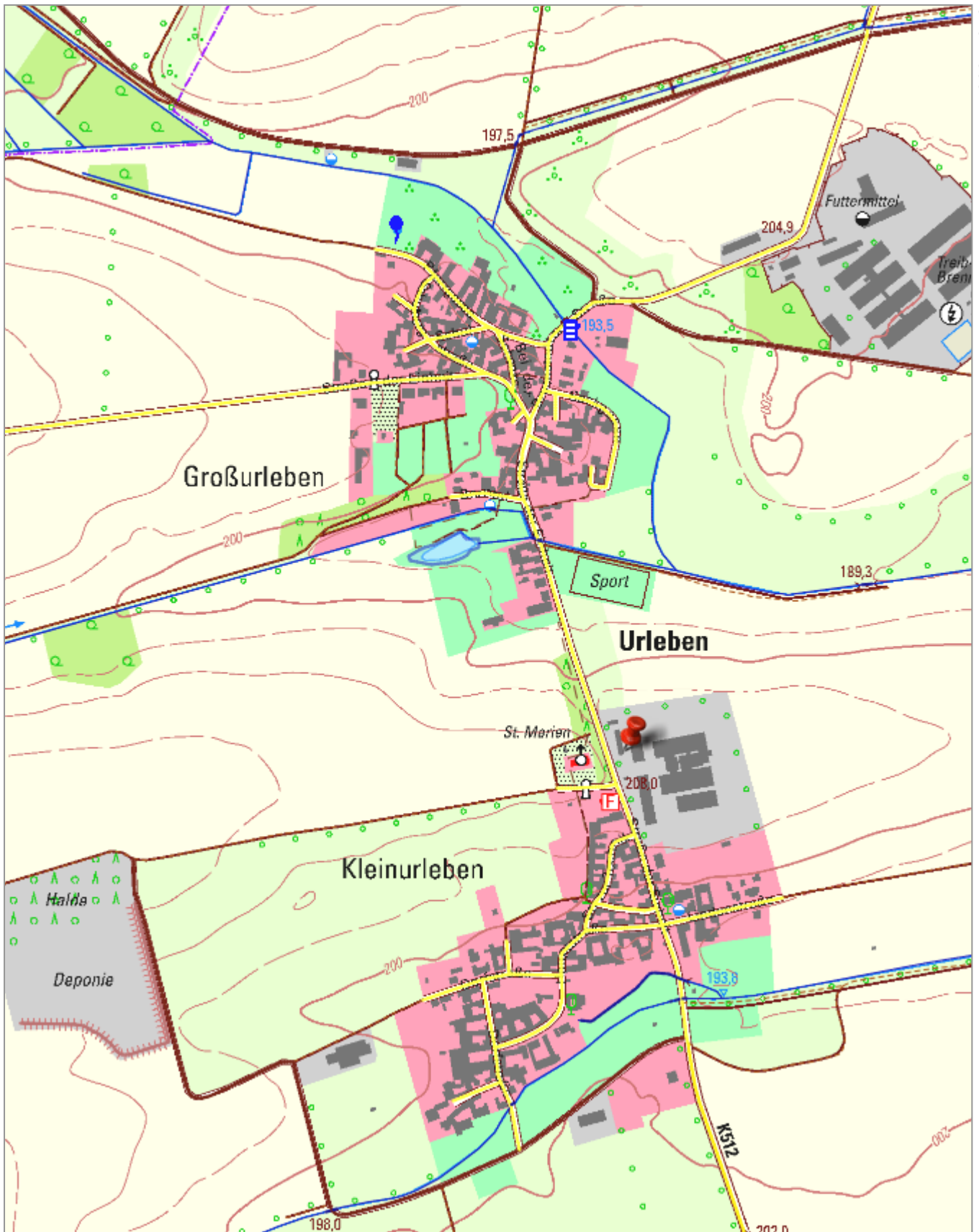


5669615.4

















































32624300.2

326222966.7

5667922.8




















Der vorliegende Auszug wurde aus Daten verschiedener grundstücks- und raumbezogener Informationssysteme erstellt. Er stellt keinen amtlichen Auszug im Sinne des Thüringer Vermessungs- und Geoinformationsgesetzes in der jeweils geltenden Fassung dar, so dass eine rechtsverbindliche Auskunft daraus nicht abgeleitet werden kann.

Legende



















<p>WebAtlasDE Farbe</p>	<p style="text-align: center;">Zeichenerklärung (Signaturen in kleineren Maßstäben ggf. abweichend)</p> <p style="text-align: center;">Siedlung</p> <p>Berlin Name einer Stadt  Park, Freizeit, Garten, Friedhof</p> <p>Nuthetal Name einer Gemeinde  Kirche</p> <p>Spandau Name eines Stadt-, Gemeindeteils  Campingplatz</p> <p> Siedlungsfläche (mit Gebäude und Hausnummer)  Aussichtsturm</p> <p> Industrie und Gewerbefläche (mit Gebäude und Hausnummer)</p> <p style="text-align: center;">Verkehr</p> <p> Autobahn mit Autobahnnummer  Bahn</p> <p> Bundesstraße mit Bundesstraßennummer  Bahnhof</p> <p> Landes- bzw. Staatsstraße mit Nummer  Haltestelle, Haltepunkt</p> <p> Kreisstraße mit Nummer  Flughafen, Landeplatz, Segelfluggelände</p> <p> Dorfstraße  Hubschrauberlandeplatz</p> <p> Wirtschaftsweg  Autobahnanschlussstelle</p> <p> Fuß-, Radweg  Europastraßennummer</p> <p style="text-align: center;">Vegetation</p> <p> Wald, Gehölz  Acker, Moor, Heide, Sumpf, vegetationslose Fläche</p> <p> Grünland, Spielfeld</p> <p style="text-align: center;">Gewässer</p> <p> Meer mit Watt  Fluss mit Damm, Wall, Deich (Hochwasserschutz)</p> <p> See  Bach, Graben</p> <p style="text-align: center;">sonstige Einzelzeichen</p> <p> Hochspannungsleitung mit Mast  Sendeturm</p> <p> Windkraftanlage  Radioteleskop</p> <p> Kühlturm  Leuchtturm</p> <p> Schornstein, Schlot, Esse</p> <p style="text-align: center;">Verwaltungsgrenzen</p> <p> Bundes- / Landesgrenze  Kreisgrenze</p> <p> Regierungsbezirksgrenze  Gemeindegrenze</p>
DTK10 Farbe	no legend available
Hubschrauberflugplatz	 Hubschrauberflugplatz
Landeplatz Sonderlandeplatz	 Landeplatz, Sonderlandeplatz
Segelfluggelände	 Segelfluggelände
Bahnverkehrsflächen	 Bahnverkehrsflächen
Platz	 Platz
Strassenverkehr	 Strassenverkehr
Quelle (P)	 Quelle
Wasserfall	 Wasserfall

Der vorliegende Auszug wurde aus Daten verschiedener grundstücks- und raumbezogener Informationssysteme erstellt. Er stellt keinen amtlichen Auszug im Sinne des Thüringer Vermessungsgesetzes in der jeweils gültigen Fassung dar, so dass eine rechtsverbindliche Auskunft daraus nicht abgeleitet werden kann.
















Legende

Wasserspiegelhoehe	 Wasserspiegelhoehe
Gewaesserachse Breite bis 3m	 Gewaesserachse Breite bis 3m
Gewaesserachse Breite ueber 3m	 Gewaesserachse Breite ueber 3m
Sickerstrecke	 Sickerstrecke
Gewaesserstationierungsachse	 Gewaesserstationierungsachse
Quelle	 Quelle (F)
fliessendes Gewaesser	 fliessendes Gewaesser
stehendes Gewaesser	 stehendes Gewaesser
Felsen Felsblock Felsnadel (P)	 Felsen Felsblock Felsnadel
Hoehleneingang	 Hoehleneingang
Damm Wall Deich	 Damm Wall Deich
Felsen Felsblock Felsnadel (L)	 Felsen Felsblock Felsnadel
Felsen Felsblock Felsnadel	 Felsen Felsblock Felsnadel
Bundesautobahn	 Bundesautobahn
Bundesstrasse	 Bundesstrasse
Landesstrasse	 Landesstrasse
Kreisstrasse	 Kreisstrasse
Gemeindestrasse	 Gemeindestrasse
Attribut Widmung trifft nicht zu	 Attribut Widmung trifft nicht zu
sonstige Strasse	 sonstige Strasse
Hauptwirtschaftsweg	 Hauptwirtschaftsweg
Wirtschaftsweg	 Wirtschaftsweg
Weg Pfad Steig	 Weg Pfad Steig
Platz	 Platz

Legende

Bruecke	 Bruecke
Bahnhof	 Bahnhof
Haltestelle	 Haltestelle
Rohrdurchlass	 Rohrdurchlass
Schoepfwerk	 Schoepfwerk
Startbahn Landebahn	 Startbahn Landebahn
Staudamm	 Staudamm
Staumauer	 Staumauer
Tunnel	 Tunnel
Uferbefestigung	 Uferbefestigung
Vorfeld	 Vorfeld
Zurollbahn Taxiway	 Zurollbahn Taxiway
Flughafen	 Flughafen
Verkehrslandeplatz	 Verkehrsplatz
Anleger	 Anleger
Autobahnknoten	 Autobahnknoten
Bahnhof Haltestelle Haltepunkt (P)	 Bahnhof Haltestelle Haltepunkt
Durchfahrt	 Durchfahrt
Furt	 Furt
Hubschrauberlandeplatz	 Hubschrauberlandeplatz
Netzknoten	 Nullpunkt
Pegel	 Pegel
Platz	 Platz
Schoepfwerk (P)	 Schoepfwerk
Bruecke (L)	 Bruecke

Legende

Dueker	 Dueker
Durchlass	 Durchlass
Furt	 Furt
Rohrdurchlass (L)	 Rohrdurchlass
Sicherheitstor	 Sicherheitstor
Staudamm (L)	 Staudamm
Staumauer (L)	 Staumauer
Tunnel (L)	 Tunnel
Ufermauer	 Ufermauer
Wehr	 Wehr
Schiffahrtslinie Faehrverkehr	 Schiffahrtslinie Faehrverkehr
Bahnstrecke	 Bahnstrecke
Gleis	 Gleis
Seilbahn Schwebbahn	 Seilbahn Schwebbahn
Bundesland	 Bundesland